

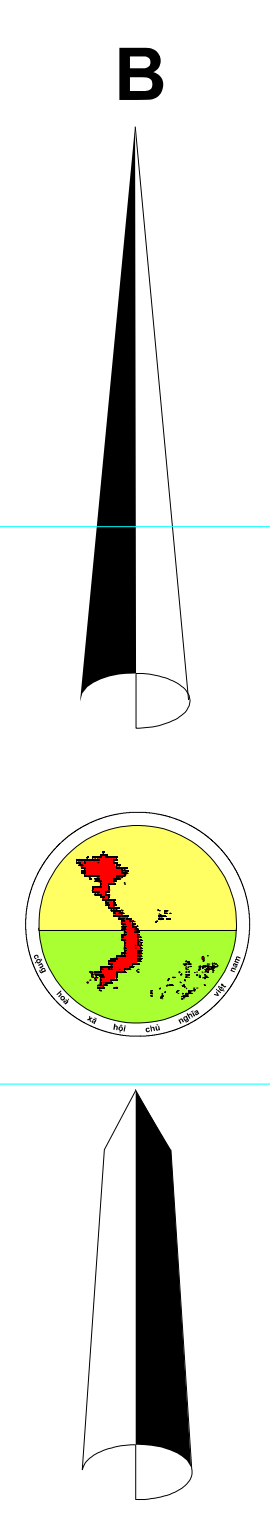
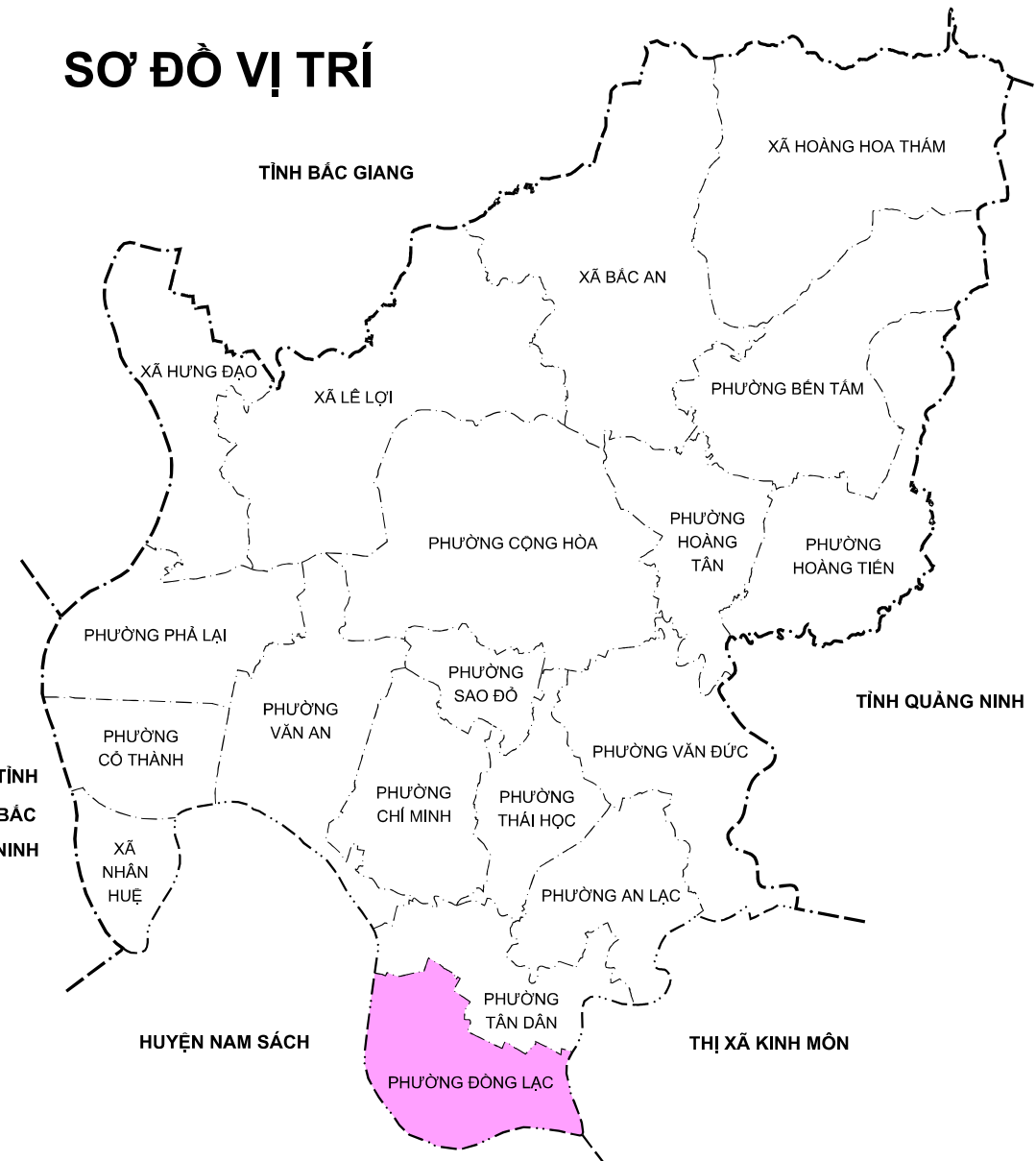
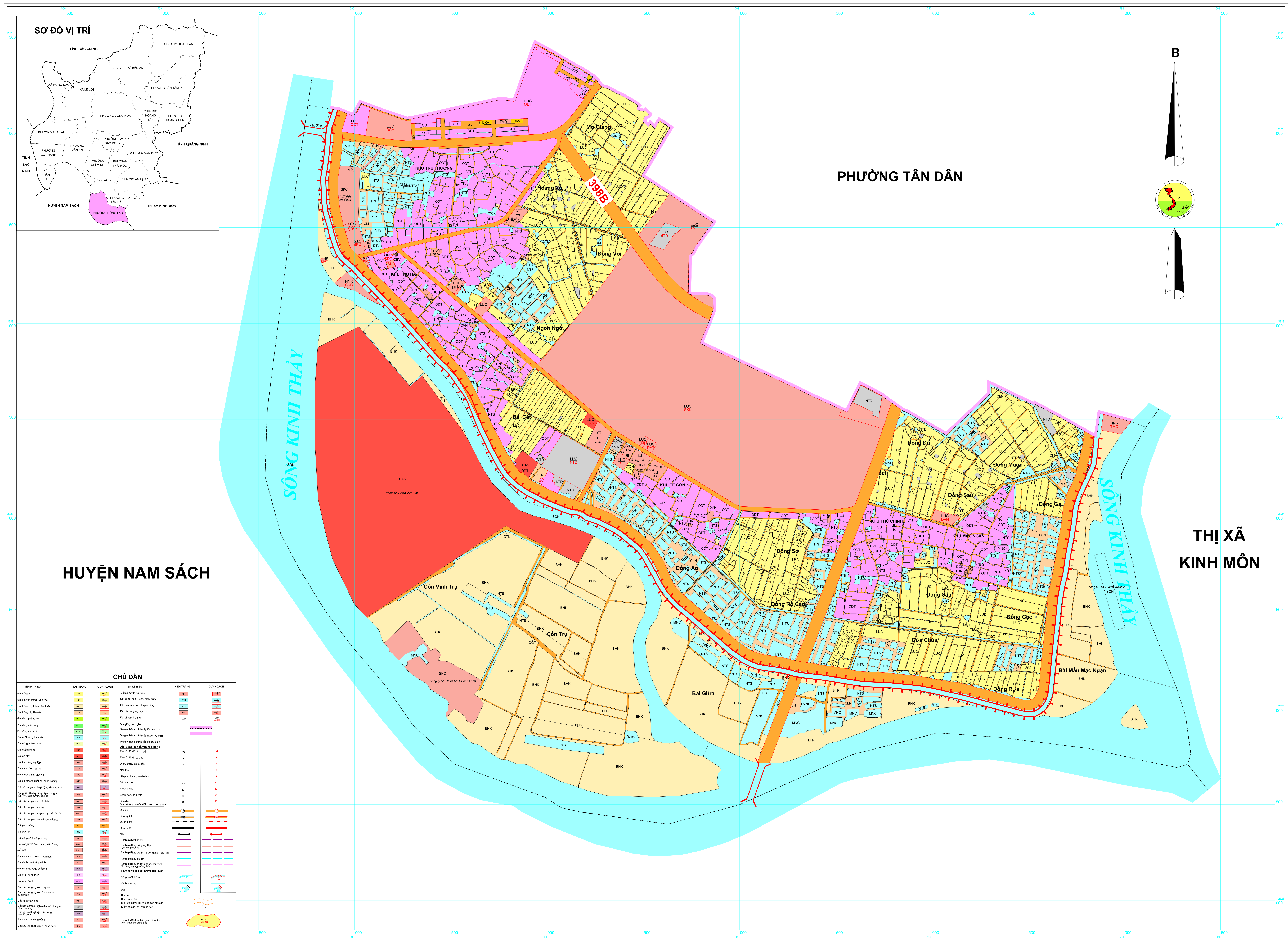
BẢN ĐỒ ĐIỀU CHỈNH QUY HOẠCH ĐẾN NĂM 2030

(Trích từ Bản đồ Điều chỉnh Quy hoạch sử dụng đất đến năm 2030 Thành phố Chí Linh)

THÀNH PHỐ CHÍ LINH

PHƯỜNG ĐỒNG LẠC

TỈNH HẢI DƯƠNG



CHÚ DẪN					
TÊN KÝ HIỆU	HỆNH TRẠNG	QUY HOẠCH	TÊN KÝ HIỆU	HỆNH TRẠNG	QUY HOẠCH
		1/000	Đất đai không nằm trong quy hoạch		1/000
		1/000	Đất đai nằm trong quy hoạch		1/000
		1/000	Đất nông nghiệp		1/000
		1/000	Đất dân cư		1/000
		1/000	Đất công nghiệp		1/000
		1/000	Đất dịch vụ		1/000
		1/000	Sông, suối, hồ, đầm, ao, kênh, rạch		1/000
		1/000	Đường		1/000
		1/000	Đường sắt		1/000
		1/000	Đường dây điện		1/000
		1/000	Sông		1/000
		1/000	Uyển		1/000
		1/000	Hồ		1/000
		1/000	Đầm lầy		1/000
		1/000	Biển, hồ		1/000
		1/000	Đống gạch, đất, cát		1/000
		1/000	Đống gạch, đất, cát		1/000
		1/000	Đống gạch, đất, cát		1/000
		1/000	Đống gạch, đất, cát		1/000
		1/000	Đống gạch, đất, cát		1/000
		1/000	Đống gạch, đất, cát		1/000
		1/000	Đống gạch, đất, cát		1/000
		1/000	Đống gạch, đất, cát		1/000
		1/000	Đống gạch, đất, cát		1/000
		1/000	Đống gạch, đất, cát		1/000
		1/000	Đống gạch, đất, cát		1/000
		1/000	Đống gạch, đất, cát		1/000
		1/000	Đống gạch, đất, cát		1/000
		1/000	Đống gạch, đất, cát		1/000
		1/000	Đống gạch, đất, cát		1/000
		1/000	Đống gạch, đất, cát		1/000

TỶ LỆ 1 : 5000

ĐƠN VỊ XÂY DỰNG